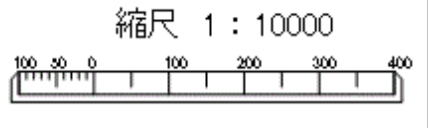
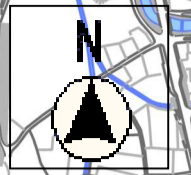


# 精華町地籍調査事業 計画図 < 令和 8 年度 実施分 >



□ 令和 8 年度 実施区域



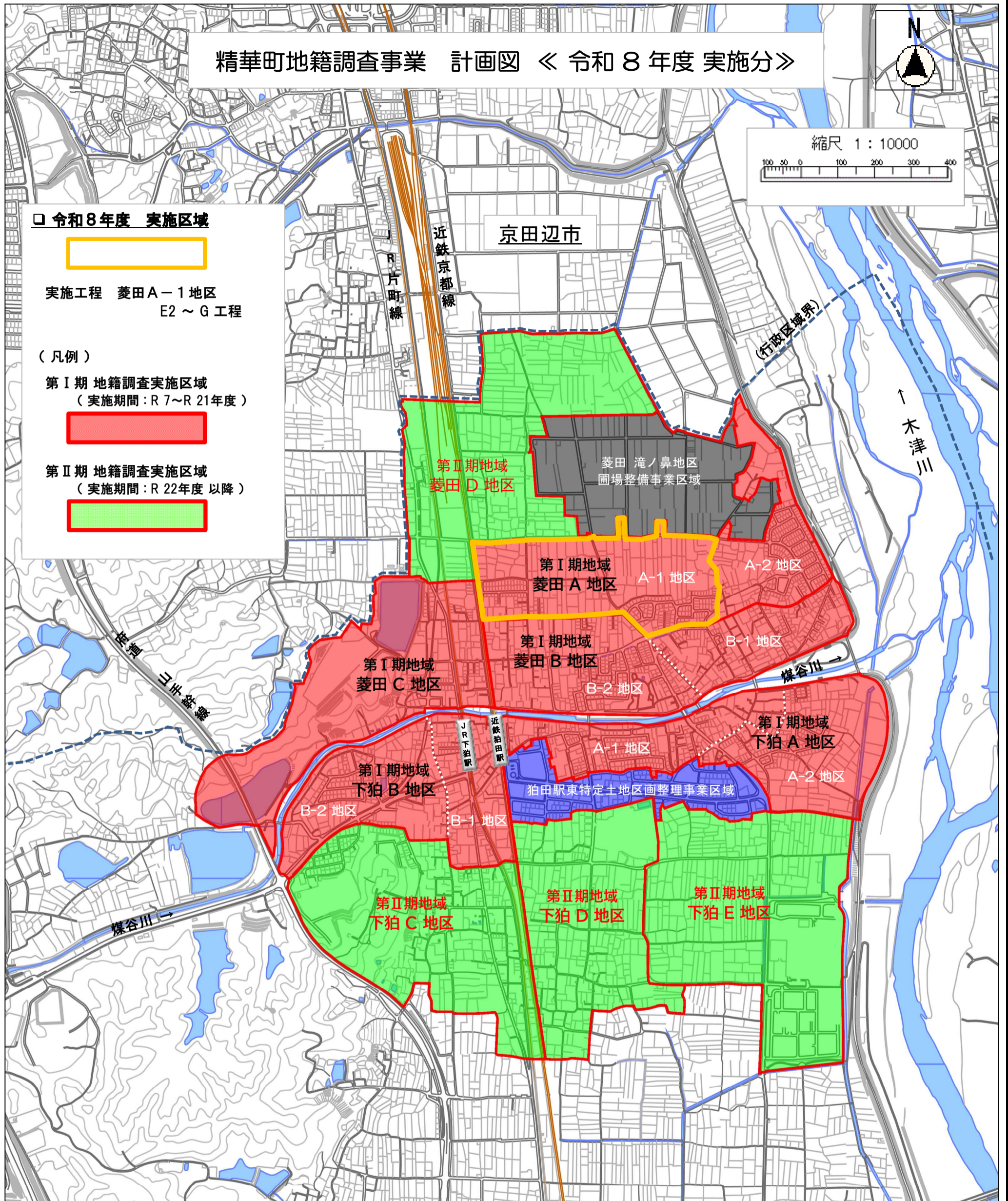
実施工程 菱田 A-1 地区  
E2 ~ G 工程

(凡例)

第 I 期 地籍調査実施区域  
(実施期間 : R 7 ~ R 21 年度)



第 II 期 地籍調査実施区域  
(実施期間 : R 22 年度 以降)



【 精華町地籍調査事業 第 I 期事業計画概要 】

地区名	菱田 A 地区			菱田 B 地区			下粕 A 地区			下粕 B 地区			菱田 C 地区	第 1 期合計
	A-1	A-2		B-1	B-2		A-1	A-2		B-1	B-2			
面 (地図上)	0.2377	0.1499	0.0848	0.2019	0.0789	0.1243	0.2079	0.0876	0.1191	0.1755	0.0690	0.1053	0.2245	1.0475 km <sup>2</sup>
積 (登記上)	0.2159	0.1373	0.0786	0.1964	0.0718	0.1246	0.1795	0.0786	0.1009	0.1556	0.0638	0.1246	0.0918	0.9806 km <sup>2</sup>
筆 数	983	583	400	1,216	560	656	1,034	542	492	922	417	505	563	4,718 筆
調査年次	R7~R10年度			R10~R13年度			R13~R16年度			R16~R19年度			R19~R21年度	R7~R21 年度