≪ 図面作成例 ≫

官 民 土 地 境 界 確 定 図

申請地：相楽郡精華町大字南稲八妻小字北尻７０番地１　先

平 面 図

S=1/250

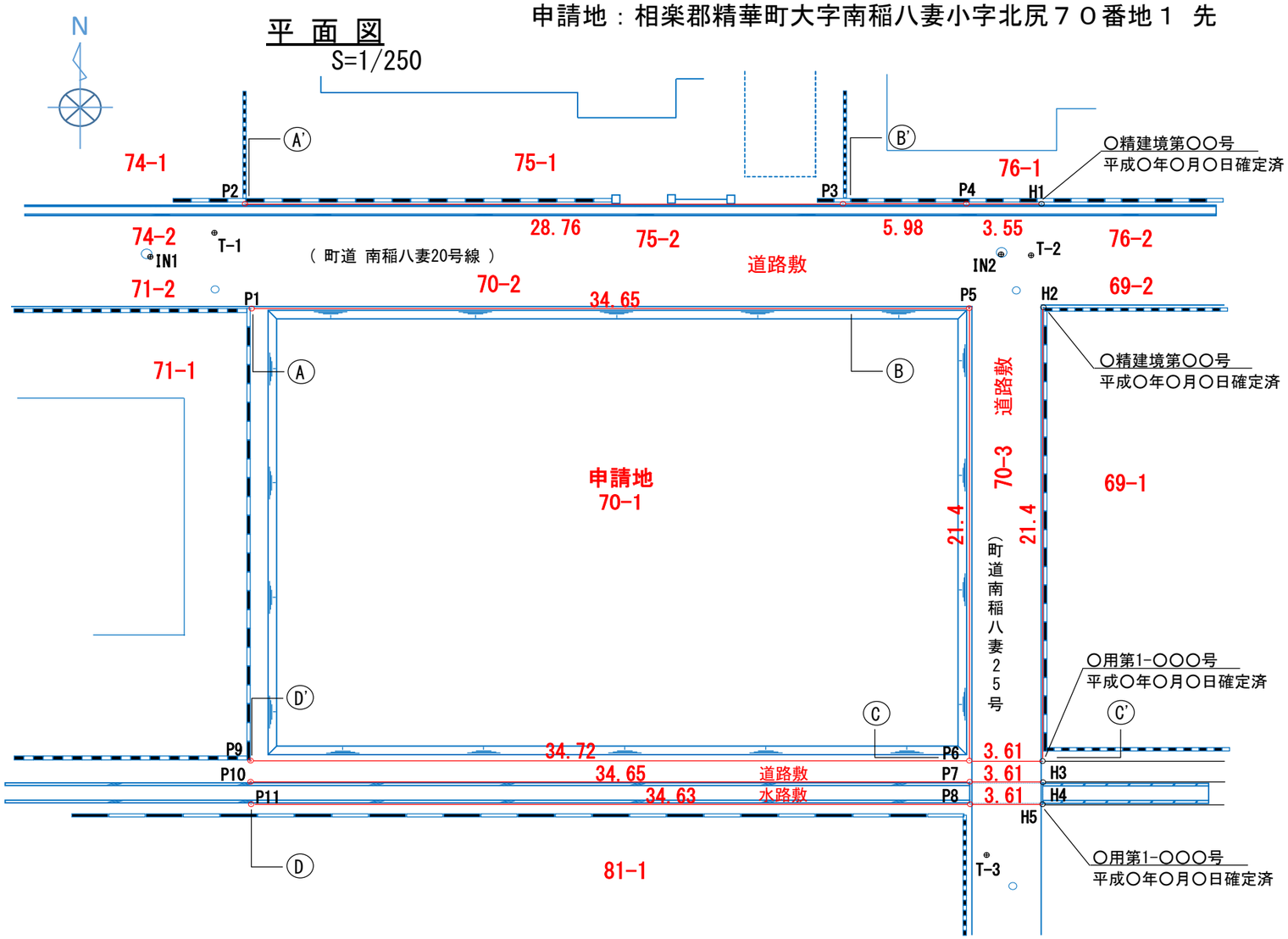

断 面 図

S=1/100

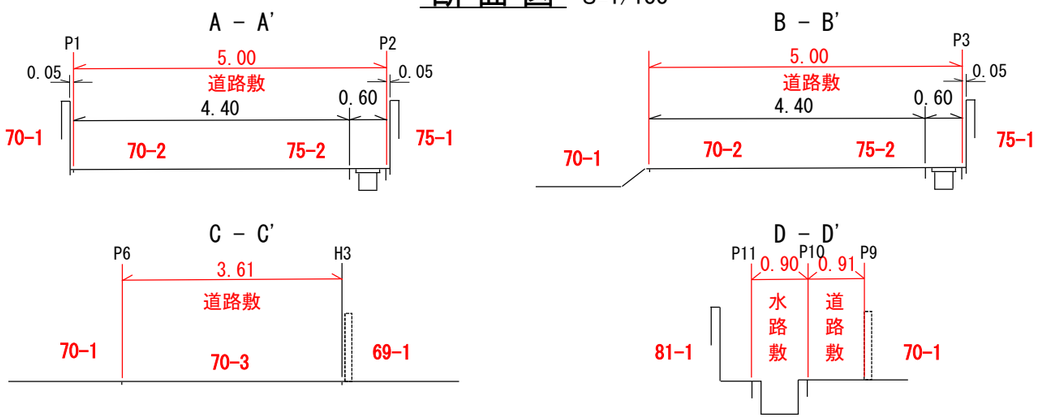

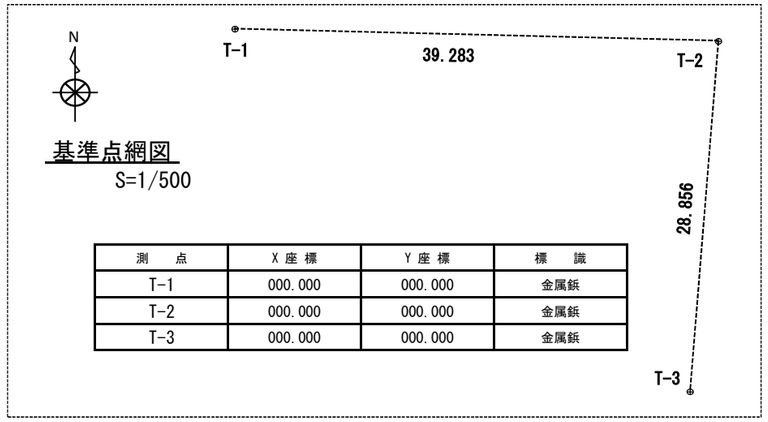

基準点網図

S=1/500

測　点	X 座 標	Y 座 標	標　識
T-1	000.000	000.000	金属鋲
T-2	000.000	000.000	金属鋲
T-3	000.000	000.000	金属鋲

引照点座標

測　点	X 座 標	Y 座 標	標　識
IN1	000.000	000.000	MH枠ポンチ
IN2	000.000	000.000	MH枠ポンチ

引照点距離表

境界点	点間距離	
	IN1	IN2
P1	00.000	00.000
P3	00.000	00.000
P5	00.000	00.000
P6	00.000	00.000
P11	00.000	00.000

座標一覧表

測　点	X 座 標	Y 座 標	標　識	測　点	X 座 標	Y 座 標	標　識
P1	000.000	000.000	金属鋲	P9	000.000	000.000	プラスチック杭
P2	000.000	000.000	金属鋲	P10	000.000	000.000	プラスチック杭
P3	000.000	000.000	金属鋲	P11	000.000	000.000	プラスチック杭
P4	000.000	000.000	金属鋲	H1	000.000	000.000	金属鋲
P5	000.000	000.000	プラスチック杭	H2	000.000	000.000	金属鋲
P6	000.000	000.000	プラスチック杭	H3	000.000	000.000	プラスチック杭
P7	000.000	000.000	プラスチック杭	H4	000.000	000.000	プラスチック杭
P8	000.000	000.000	プラスチック杭	H5	000.000	000.000	プラスチック杭

確定押印用(白紙)スペース

縦 5cm以上 × 横 10cm以上

土地の所在	相楽郡精華町大字南稲八妻小字北尻地内
測　量　者	土地家屋調査士　●●　●●
測量年月日	令和●年●●月●●日
図面作成者	土地家屋調査士　●●　●●
作成年月日	令和●年●●月●●日
● ● 土地家屋調査士事務所　●● ●● 住　所 連絡先	